

“TIORRODRIGO”

RECOPILACIÓN DE DATOS HISTÓRICOS DEL PUEBLO Y DEL POZO

EL POZO DEL TIORRODRIGO: Se encuentra ubicado en el término de Tagarabuena, en la Ciudad de Toro, provincia Zamora, de Castilla y León, de la autovía (E-82) (A-11) en la entrada/salida 425, (detrás, de una gasolinera). ([ver mapas](#))

Para conocer la historia de este lugar, con los pocos datos que tenemos, necesitamos enlazarla cronológicamente, con la historia y de la **Región** y de la **Península**, muy agitada, casi siempre con guerras y muchas calamidades. También tenemos de tirar un poco de imaginación.

(PARA AYUDAR MÁS A COMPRENDERLA, DISPONES DE MAPAS Y DOCUMENTOS).

(Para poder ver bien los mapas y los documentos, (DEBERÍA DE SER DESDE UN ORDENADOR), (ponte sobre el vínculo y pulsar (control + botón izqdo. del ratón). cuando se termines, PINCHAR SOBRE (VOLVER).

SÍ LO VÉS DESDE UN MÓVIL: Solo pinchar sobre el vínculo y te presentará el documento a que se está refiriendo, cuando se termines, **PINCHAR SOBRE (VOLVER)** y volverá donde estabas.

HISTORIA

Para las personas lo importante era disponer de **comida**, pero lo más imprescindible era tener cerca **el agua**, así que cuantos siglos y siglos atrás, habrá sido utilizado “**este charco**”, donde brotaba agua de la tierra, formándose un humedal que siempre habrá estado lleno de vida.

Tenemos la suerte de estar sobre el mayor acuífero de la península, de (aguas subterráneas) llamado, **Los Arenales**. Que ocupa, gran parte de la zona del Duero. ([ver mapas](#))

Por los datos que tenemos, **esta parte de la península, estuvo casi siempre despoblado**, (algunos pastores nómadas), hasta que vinieron, los pueblos bárbaros, entre ellos:

Los Celtas, en el año **900 a.c** llegaron al norte de la Península Ibérica, (y por aquí sobre el año **500 a.c**). Ocupando la mayor parte de península. los Celtas, Iberos y Celtíberos ([ver mapas](#)).

Los Vacceos (siglo III a.c. hasta el 218 a.c), siempre se instalaban junto a los ríos. En el año 200 a.c, Aníbal, tomo las ciudades de, **Helmantica = Salamanca** y **Arbocala = Toro**. ([ver mapas](#)).

Los Romanos (Llegan sobre el **218 a.c** y están en nuestro país hasta el **siglo V d.c**), que lo llamaban Hispania que quiere decir “**tierra de conejos**”. La tenían dividida en regiones, según se aprecia en el mapa. Nuestra Región pertenecía a la denominada (Tarraconenses).

Las vías romanas, las primeras carreteras en la península, por aquí pasaba una muy importante, salía de la ruta de la plata desde Zamora, hacia Simancas (pasando por Arbocala, o Arbocela = Toro) y luego bajaba para el sur de la península. ([ver mapas](#)).

Los Visigodos, (Los Alanos, los Suevos y los Vándalos), que estuvieron en la península, desde (**507 hasta 711**). En el 589, el rey Recaredo se convirtió al catolicismo. ([ver mapas](#))

Los Musulmanes, estuvieron en la **Península Ibérica**, aproximadamente ocho siglos, desde el año (**711 hasta 1492**) y en nuestra **Región** desde el **720 hasta el 984**. ([Ver mapas](#)).

La Reconquista

El comienzo de la reconquista se toma desde cuando el noble **don Pelayo**, derrota a los musulmanes en la batalla de Covadonga, el año (718 al 722) y se crea, **el reino cristiano de Asturias**. ([ver documentos](#))

(Reino de Asturias): Don Pelayo, primer rey desde (718 al 737) / Favila, (737 – 739) / Alfonso I, (739 - 757) / Fruela I, (757 – 768) / Alfonso II, (760 – 842) / Ramiro I, (842 – 850) / **Ordoño I, (850 - 866)** ([ver documentos](#)) / **Alfonso III, "El Magno" (866 - 910)**.

En estos años, se empezó a Repoblar muchos lugares, **por aquí**, el primer pueblo que repoblaron fue **Villafáfila** y sus alrededores, por Alfonso III. (ver) [re población devillafafila.net](#)

Según informes, del año **893** cuando "Alfonso III hijo de Ordoño I "rey de Asturias", vino a la **despoblada Zamora**, a **Repoblarla** y a **Fortificada** y también **Repoblar parte de la zona norte del rio Duero**, ya que este territorio era una defensa natural, contra el Islán. ([ver documentos](#))

Cuando comienza la Reconquista, nuestra región fue muchas veces, conquistada, perdida y reconquistada, por lo que poca gente viviría por aquí, pues era zona de guerra, desde la Cordillera Centra, hasta Asturias, era un desierto de personas, casi **todo despoblado**. ([ver mapas](#))

Esta situación beneficiaba a los Astures, ya que este desierto de muchos kilómetros, separaba al bando musulmán, que en este terreno no tenían ninguna cobertura o apoyo.

Una vez que los pueblos grandes fueron fortificados, la gente viviría en estos pueblos, para estar un poco más resguardados de los continuos ataques de los musulmanes, con el tiempo, cuando las fronteras se fueron desplazándose al interior de la Península, es cuando se comenzó a formarse los pueblos pequeños de por aquí, todo esto ocurría en los siglos XI, XII y XIII.

Reino de León, García I, (910 / 914) – Ordoño II, (914 / 924) – Fruela II, (924 / 925) – Alfonso Froilaz, (925 - 926) – Alfonso IV, (926 / 931) – Ramiro II, (931 / 951) – Ordoño III, (951 / 956) – Sancho I, (956 / 958) y (960 / 966) – Ordoño IV, (958 / 960) – Ramiro III, (961 / 985) (varios en pocos años) – Alfonso V, (999 / 1028) – Vermudo III, (1028 / 1037) – **SANCHA I, (1018 / 1067), REINA DE LEÓN, QUE SE CASA CON EL CONDE FERNANDO I DE CASTILLA.**

Reino de Castilla, Fernando I, Rey de León y de Castilla, (1037 / 1065) y sus cuatro hijos: Doña Urraca, (**Zamora**), (1033 / 1101) – **Sancho II**, (1036 / 1072), tiempos de **Rodrigo Díaz de Vivar, El Cid**, - (Doña Elvira, (**Toro**), (1038 / 1099) – **Alfonso VI**, (1040 / 1109) – su hija, **doña Urraca I**, (1081 / 1126) – **Alfonso VII**, (1126 / 1157) – **Sancho III**, (1157 / 1158).

Vuelve el Reino de León, Fernando II, (1157 / 1188) – (Alfonso IX, (1188 / 1230).

Reino de Castilla, Alfonso VIII, (1158 / 1214), batalla de las Navas de Tolosa ([ver foto](#)) – **Enrique I**, (1214 / 1217) – (**Berenguela** y su hijo **Fernando III**, (el Santo), (1217 / 1252). (Nacido en Peleas de Arriba, Zamora).

Berenguela de **Castilla** se casa con Alfonso IX de **León**, y su hijo (**Fernando III**), este

UNE definitivamente los dos Reinos. 1230, siendo desde ahora el REINO DE CASTILLA.

MUY CERCA DE POR ESTOS AÑOS, COMIENZA LA HISTORIA DEL PUEBLO DE TIORRODRIGO.

“EL PUEBLO DE TIORRODRIGO”

Lo más probable, es que, a los alrededores de esta fuente de agua manantial, se irían haciendo pequeñas edificaciones, más tarde casas y así hasta formar un pueblo con su Iglesia.

La primera noticia sobre el poblado del Tiorrodrigo, que tenemos, es del año **1256**, en el reinado de **Alfonso X, El Sabio**, (1252 / 1284). A partir de aquí, el pueblo ya tenía vida propia, y estuvo expuesto a los vaivenes de aquellos tiempos y a los mandatos de los siguientes Reyes:

Sancho IV, (1284 / 1295) – Fernando IV, (1295 / 1312) ver un mapa de esta época ([ver mapa](#)) Alfonso XI, (1312 /1350) – **EN 1347 HASTA 1351, LA (PESTE NEGRA), MATO ENTRE 80 Y 200 MILLONES DE PERSONAS.**

Pedro I, (el cruel), (1350 / 1369). La historia de Pedro I con el **pueblo de Tejadillo**. El final de este rey es que es matado por su medio-hermano Enrique II. ([ver documento](#))

Enrique II, (1366 / 1379) – Juan I, (1379 / 1390) – Enrique III, (1390 / 1406) –Juan II, (1406 / 1454) padre de – (Enrique IV, (1454 / 1474) y de – Isabel I) y Fernando **(los Reyes Católicos)**, (1474 / 1504) – (tiempos de la Taburona, **Antona García** que la ahorcaron el 9 de agosto de 1476) ([ver documento](#)) – (Juana (la Loca), (1504 – 1516) y Fernando I, (1504 / 1506)), padres de **Carlos I**, (1516 /1556).

CARLOS I LOS MEJORES AÑOS DE ESPAÑA. TIEMPOS EN QUE NO SE PONÍA EL SOL EN SUS TERRITORIOS, AÑOS DE BONANZAS, POR LAS RIQUEZAS TRAÍDAS DE LAS AMÉRICAS.

Cuando Carlos I, llegó a España era un forastero para el pueblo español, no sabía ni hablar nuestro idioma, trajo a sus amigos, desde Alemania, para mandar en las Cortes Castellanas. Por cosas como estas se sublevaron en 1520, **Padilla, Bravo y Maldonado (Los Comuneros)**, que fueron emboscados y derrotados en Villalar (1522), por el ejército del Rey. ([ver documento](#)).

Por estas épocas, de Carlos I, se empezaron a hacer **censos** de la población que había en los pueblos y ciudades. Los censos se comienzan a hacer, para que todos los habitantes pagaran una renta al Rey. El primer **censo de Toro y sus pueblos**, nos da los siguientes datos: ([documento](#)).

El censo hecho en 1528 da 13 (percheros, son, habitantes, que tienen que pagar renta, al Rey).

EN 1539 Y 1540, LA PESTE, ASOLO CASTILLA, COINCIDIENDO ADEMÁS CON AÑOS DE MALAS COSECHAS.

El censo de Tiorrodrigo en 1561 da un aumento de hasta 25 habitantes.

(Reinado de **Felipe II**, 1556 hasta 1598). En su reinado hizo grandes obras como la de el Escorial, pero a pesar de sus grandes riquezas, gastó muchas de ellas porque estuvo casi siempre en guerras, como: **LA LIGA CRISTIANA CONTRA LOS TURCOS (LA BATALLA DE LEPANTO)**.

(En esta batalla intervino **el Papa, San Pio V**). Muy vinculado a la Iglesia de Tagarabuena. Además de su imagen, tenemos un precioso cuadro, (sobre el Cristo de la Vera Cruz) en el que se aprecia, al Papa Pio V, en actitud de guerrero, con la espada, defendiendo a la Cristiandad, en el margen superior, en una ventana se ve el mar, significando la batalla de Lepanto. El doctor y familiar del Papa, **Juan de Monroy** trajo a Tagarabuena, desde Roma, la **Reliquias** de esté, **las zapatillas Rojas, El Cáliz, las Vinajeras y la Campanilla** (está desaparecida). ([ver foto](#))

Este sacerdote, (aunque murió antes) fue el que promovió ampliar y reconstruir la Iglesia que tenemos, de la que nos sentimos orgullosos todos los Taburones. Desde entonces hasta hace pocos años se celebraba la **fiesta de San Pio V** con gran devoción, siempre el día 5 de mayo, tanto es así que un año se quiso cambiar la fiesta a un sábado y el más viejo de la Cofradía decía estas palabras: “Si la fiesta no se hace en su día, Fabián de Tiedra Tiedra se borra de la Cofradía”.

Otras batallas de Felipe II como: **LA GUERRA CON LOS PAÍSES BAJOS 1584, QUE COSTO MUCHAS VIDAS Y AGOTO LAS RESERVAS DE LAS ARCAS DEL ESTADO.**

LA PEOR, LA GUERRA CONTRA INGLATERRA, LA PERDIDA DE LA ARMADA INVENCIBLE EN 1588. Y LO QUE CONLLEVO, LA PERDIDA DE LA HEGEMONIA ESPAÑOLA EN LOS MARES Y EN LAS AMERICAS.

LA BATALLA DE SAN QUINTIN CONTRA LOS FRANCESES.

PERO NO FUERON LAS UNICAS GUERRAS, DE FELIPE II, PUES HUBO MUCHAS MAS. ([ver documentos](#)).

A pesar de todo esto, el pueblo de Tiorrodrigo crecía gracias al agua y a sus tierras, que eran muy productivas, así que disponían de dinero suficiente, lo demuestra porque construyeron una Iglesia, (que no sería muy pequeña), ya que en ella construyeron, **un gran Retablo**. ([ver documentos](#)). De advocación a **Nuestra Señora de la Asunción**. (Ideado por, **MELCHOR DIEZ**).

(Es un retablo muy bonito), se puede visitar, en la Iglesia de la **Diputación de Zamora**, hoy en día sin dedicación al culto, suelen utilizarla a lo largo del año, para ponen exposiciones.

El 3 de noviembre de **1573**, el Mayordomo de la Iglesia de Tiorrodrigo da un censo (adelanto) a Melchor Diez de 10.500 maravedís, por el Retablo, el coste total, fue de 412 ducados.

También sabemos, que el día 3 de julio de **1583**, cómo lo demuestran en **una carta de pago**, de los mayordomos del pueblo, al pintor vallisoletano, **GASPAR DE PALENCIA**, POR **EL DORADO** y **ESTOFADO** de dicho Retablo, por la cantidad de, 130.700 maravedíes.

El censo de Tiorrodrigo en 1591 había alcanzado, hasta **28 habitantes y un cura**.

El censo de Tiorrodrigo en 1597 da 21

El censo de Tiorrodrigo en 1631 da 7

El censo de Tiorrodrigo en 1637 da (0) y en los censos siguientes ya no da ninguno.

Los últimos habitantes se trasladaron a vivir a Tagarabuena, desapareciendo poco a poco todas sus construcciones y quedando solamente el pozo.

El pueblo, con su Iglesia estaba situado, en el pequeño montículo, que está detrás del pozo, según me ha informado una persona, a la que le toco cultivar (arar) esta tierra, me comentaba que estaba llena de muchas tejas y en algunos lugares no entraba el arado, eso pasaba antes, que los animales notaban las zonas duras, como tapias o suelos etc.

PUEBLOS VECINOS, de aquellas épocas y que corrieron la misma mala suerte.

ESTOS ESCRITOS, SE ENCUENTRAN EN EL ARCHIVO, DE LA CHANCILLERÍA DE VALLADOLID.

[\(VER DOCUMENTOS Y MAPAS\)](#)

El **despoblado de, El Fito o EL Hito**, situado a la izquierda de la carretera de Toro / Pozoantiguo, entre el puente de lito y el teso de San Pedro, donde al parecer se encontraba la Iglesia de advocación a San Pedro. En siglo XVI (la misma época que el pueblo del Tiorrodrigo) encargan hacer el **retablo mayor** para su Iglesia, con un valor de 126 ducados.

El censo de 1631, el Fito con **22** y Tiorrodrigo con 7 habitantes, ban de la mano, en perdida de habitantes, pues **en 1637, ya no dan ningún habitante**. Las Iglesias de ambos pueblos, fueron mandadas demoler por el Obispo de Zamora en 1797, porque se hacían cosas feas dentro de ellas.

El pueblo disponía de una laguna de agua, donde darían de beber a sus animales. Las fincas que están junto a la laguna se encuentran muchos trozos de tejas, ya bastantes reducidos, lo que demuestra la situación del pueblo. Hoy en día, en el mes de marzo de 2023, no sé cómo es posible, pero la laguna aún existe. ([ver Fotos](#))

EL **pueblo de Tejadillo**, pueblo que está relacionado con la historia de España, en tiempos de Pedro I (el cruel), (año de 1354), que estaba situado, cerca de la carretera de Morales, (a la altura del depósito del butano), lo único que queda es una laguna, llamada, la laguna tejadillo. Supongo que tejadillo querrá decir (tejar pequeño, lugar donde se hacen tejas), al otro lado del

camino, en la primera finca se encuentran, como en el Fito, multitud de trozos de tejas, muchas de ellas, no tienen el profundo color rojo de una teja, posiblemente por que el tipo de barro fuera diferente, al de otros lugares, también se encuentran algunos trozos de ladrillos quemados (negros), porque se usaron en alguna fragua o en algún ornó donde se cocieran las tejas. (La laguna también existe).

No sabemos qué tal le fue a este pueblo después del hecho histórico, que es a mi modo de ver un triste acontecimiento, por lo que aquí paso, en él se juntaron dos bandos enemigos, para una reunión, a ver si llegaban a un entendimiento, por un lado, los Nobles y por el otro bando el del Rey, no llegando a ningún acuerdo con lo cual ambos bandos cabreados, pobre de lo que pillaran en este pequeño pueblo, según el dicho "juegan los burros y pagan los arrieros". No se sabe si por este acontecimiento o porque, pero el pueblo desaparece, porque cuando se hace (dos siglos después) en **1528 el primer censo**, ya no existía. ([Ver documentación](#)). ([ver Fotos](#))

LA ERMITA DE ADALIA "Nuestra Señora de la Concepción", la Virgen de Adalia, muy querida tanto por Tagarabuena como por Pozoantiguo, que siempre estuvieron con la duda de si pertenecía a un pueblo o a el otro, lo cierto es que la Virgen siempre ha estado en Tagarabuena, y la verdad, es que aquí mucho caso no se le ha hecho, algo que nunca entendí, porqué, sin embargo, el pueblo de Pozoantiguo siempre han hecho todos los años, una gran fiesta, el día de la Virgen de Adalia.

Según palabras de mi paisano, J Navarro me ha contado la salvajada hecha a esta figura. Esta era de estilo románico y se trataba de una Virgen sentada, con un niño sentado sobre sus piernas. A algunos se les ocurrió ponerla de pie, con lo cual, serraron las piernas de la Virgen y le pusieron unas tablas para que estuviera erguida, al parecer, el cuerpo que era bajo, no estaba proporcionado con la cabeza que era algo grande, pues buscaron una solución, cortaron la cabeza y la sustituyeron por la que hoy en día tiene colocada.

No recuerdo si he estado alguna vez, en las ruinas de dicha ermita y si he estado alguna vez, al no saber que es aquello no le das el valor que merece, **la he encontrado**, y lo que allí se ve, son unas ruinas, que ellas solas están luchando por sobrevivir, amenazadas por las inclemencias del tiempo, además los pinos que han crecido dentro de ella, luchan por terminar con lo poco que queda. En la soledad, aquí se olvida el fervor de quien la construyeron y de tantos que con gran devoción rezaron con cariño a esta tan querida Virgen. ([ver fotos](#))

Sería bonito saber dónde exactamente se encontraban estos lugares, para protegerlos como se merecen, ya que son la historia de nuestros vecinos, con lo cual historia nuestra.

¿ NO HABRA NINGUN ESTAMENTO, PATRIMONIO, LA JUNTA O QUIENSEA QUE SEA CAPAZ DE PROTEGER ESTOS LUGARES. " ES TAN DIFICIL" ?

Entre **1597 y 1637**, el **declive** de estos pueblos fue fugaz, se puede suponer que no aguantaron, a todos los acontecimientos que en la península sucedían, como la crisis del siglo XVII, o **SOLO ENTRE 1598 Y 1603 LA SEGUNDA PLAGA EPIDÉMICA DE PESTE NEGRA SE INSTAURÓ EN TODA ESPAÑA, MURIENDO MEDIO MILLÓN DE PERSONAS (SIN SABER PORQUE SE MORÍAN).**

(**FELIPE III**, 1598/1621). (CON ÉL, EMPIEZA LA DECADENCIA DEL PUEBLO ESPAÑOL). (GUERRA DE LOS TRECE AÑOS, ENTRE CRISTIANOS Y PROTESTANTES). ([ver documento](#))

Felipe IV, 1621 /1665). Tuvo 30 hijos ilegítimos, con él, se siguieron perdiendo plazas europeas porque también estuvo siempre en guerras. **TIEMPOS MUY, MUY, COMPLICADOS.**

En 1648, se da, como despoblado el pueblo Tiorrodrigo. ([ver documento](#))

En 1659 hubo un Repartimiento de los despojos y derechos de Fabrica (Iglesia).

El Obispado de Zamora se encargó de repartir abusivamente los bienes, llevándose lo más valioso de su Iglesia, el Retablo, para llevarlo a Zamora, donde estuvo unos cuantos años sin lugar de ubicación. Hasta, que se aprovechó, vendiéndoselo a un hospital de pobres.

En este reparto, a la Colegiata toresana, también llegaron ciertas cargas, en concepto de limosna, para tapar algunas bocas, y a algunas Iglesias pobres de Toro les llegaron algunas **migajas**, como a la de **Tagarabuena**, que le correspondió una Tabla, (que es un cuadro de **un Crucificado con dos Vírgenes**, (que está en la Sacristía). De Gaspar Palencia ([ver foto](#))

El hospital de pobres, donde fue a parar dicho retablo, **Los hermanos Morán Pereira**, unos ricos hidalgos de Zamora, que viendo que ya no podían tener herederos directos, y cerca de sus últimos días, para salvar sus almas y para que sus nombres se perpetuaran en el tiempo, mandaron construir (según su testamento) un hospital de pobres, en el que se cuidara a los más necesitados, tanto en enfermedades, como en alimentación, hasta su recuperación.

El hospital tiene también, una Iglesia, con la advocación a la **Encarnación**, ([ver documento](#)).

En **1664** cuando terminaron la Iglesia y tenían que hacer un nuevo retablo, decidieron montar como **Retablo Mayor**, el del Tiorrodrigo, para su espaciosa capilla, (actualmente la **Iglesia de la Diputación de Zamora**), con la condición de que, (**Si el pueblo de Tiorrodrigo, volviera a ser habitado, este retablo debería ser devuelto a su pueblo**).

El Obispado, era el que llevaba las obras y las cuentas de la construcción del hospital, así que le salió mucho más ventajoso pues se lo vendieron al hospital. Esta operación le costó, a las cuentas del hospital, **15000 reales de vellón**.

Sobre el retablo, se mandaron construir, los escudos de los promotores del hospital, los hermanos (Isidro y Pedro Moran Pereira). Isidro había sido secretario del Rey Felipe II, en Milán. y Pedro fue capitán de infantería, y combatió en Flandes.

Esta historia está muy bien recogida, en un libro, de nuestro paisano José Navarro, titulado, **La Fundación de los Moran Pereira**, en él se aprecia muy bien, como se vivía en aquellos tiempos, para la mayoría de la gente, la miseria, las calamidades y el hambre era lo más común.

Está bien claro que Zamora y comarca, durante toda la historia han sido importante, en tiempos estratégicos de guerras, cuando era necesario. Una vez terminadas estos tiempos, Zamora siempre ha sido, pobre, olvidada y una despoblada, como ahora. porque sus gentes siempre hemos sido individualistas, no dando la importancia de lo que es de todos.

EL POZO

Una vez que hemos intentado, ver por encima la historia de este lugar, ahora intentaremos referirnos al pozo, que nosotros conocemos, y que aquí ha estado durante muchísimos años.

El pozo está revestido de piedra, una pregunta importante, ¿lo harían los habitantes del pueblo de Tiorrodrigo, o el pozo ya existía de mucho antes.? Ese es el enigma, cual fue primero el pozo como pozo, o el pueblo. (Lo que si es cierto es que la protagonista de todo es **el agua**).

Es un **Pozo Manantial**, que, desde tiempos muy remotos, ha dado de beber a personas y animales, esas personas que, sabiendo la necesidad que tiene el agua para la vida, fueron capaces sin apenas medios de acondicionarlo, revestirlo desde abajo, todo el de piedras, dándole una robustez y fortaleza que es la que ha sido posiblemente que haya llegado a nuestros días.

Más adelante se montó una **Noria**, una máquina, que, mediante una manivela, hace girar tres piñones desiguales, creando una multiplicación, (con poco esfuerzo se genera mucha fuerza), sobre el ultimo piñón una estructura hace arrastrar una **cadena** llena de **cangilones** (depósitos de agua) al subir se llenan de agua y al empezar a bajar en la parte superior de la noria descarga el agua que suben, sobre una **cazoleta** que comunica con el exterior del pozo.

Es una forma muy sencilla de subir el agua, y así salvar la altura desde donde se encuentra el agua hasta los grifos. La noria fue introducida en España por el pueblo árabe entre los siglos VIII y IX. ([ver documentos](#)).

EL AGUA

No sabemos de dónde procede el agua subterránea, según personas mayores afirman haber visto una arbañera, (canalización), (sendero bajo tierra, construido con tejas por donde fluye el agua), que venía con dirección de Tiedra.

Otras personas piensan que estas aguas provienen de los montes Torazos, estos montes cogen parte de terreno del sur de la provincia de Palencia y buena parte de Valladolid, entre este terreno se encuentran, Tiedra, Venafarces, Casasola, etc. que están relativamente cerca, y en la dirección que traía la canalización.

Además, en Tiedra se encuentran varias fuentes, donde existe un circuito para poder visitarlas. Todo esto apunta a que sea posible que provenga de por allí, aunque no hay nada oficial.

El agua es clara y muy fresca, se ha mandado a analizar y lo que viene a decir el estudio es que contiene "coliformes totales y colonias totales", esto es una contaminación "positiva" se puede beber, añadiéndole una o dos gotas de legía común (no jabonosa) por litro de agua. Por eso tenemos que poner **AGUA NO TRATADA**. Si fuera una contaminación química sería "agua no potable". ([ver documentos](#)).

Alrededor de 2006, se construyó la autovía A 11, en esta zona se perforaron lugares por donde manaba abundante agua. Gracias que esta obra no cortó el flujo de agua que llega al pozo.

El manantial del pozo está bien, porque en los inviernos sigue arrojando agua por su aliviadero.

El pozo, cuando yo era pequeño, servía, para dar de beber a los animales como, ovejas, los bueyes, las mulas, los burros, los perros, que eran los más comunes, en esa época. Pero las que más bebían en el eran las personas.

En el pueblo teníamos agua, que venía de Toro, a la fuente de la plaza, con lo cual todo el mundo tenía que ir a ella, con los cantaros (vasijas de barro cocido) para poder beber. (Por entonces no se conocían los depósitos de plástico, porque el plástico no existía), allá por el año 1960 o más, se empezó a meter el agua en las casas, el agua era para las personas ya que el agua de los animales se sacaba de los pozos, todas las casas tenían su pozo (aljibe).

Aunque se tenía el agua en casa, se seguían yendo a por agua al pozo Tiorrodrigo, porque recuerdo, que decían los mayores, que era mucho mejor aquella agua.

RESTAURACION DEL POZO

Desde hace muchísimo tiempo, la Hermandad de labradores de Tagarabuena, era la propietaria del pozo y mandaba, a mi familia, que eran herreros, a reparar los cangilones y la noria, ellos hacían la parte mecánica y el carretero del pueblo, la madera.

La última reparación, debió de ser sobre el 1970, con lo cual llevaba algo más de 50 años, sin mantenimiento, la cadena no sabemos desde cuando se rompería y caería al fondo del pozo, posiblemente, desde que los pastores, pusieron un motor, para seguir dando servicio.

En la década del 2000, desaparecieron, los rebaños de ovejas, que venían a beber a sus pilones, los animales, lo mantenían siempre limpio, porque comían la hierba y los brotes, pero al desaparecer estas, nadie se preocupó de este lugar, **ya no servía para nada**.

No hace mucho tiempo esta parcela, al igual que la del Tejar, paso a manos del Ayuntamiento, como (masas), desde que no hay ovejas por aquí, esto se encontraba, totalmente abandonado, no se podía acceder a él, de tanta maleza acumulada a sus alrededores, con plantas que superaban el metro, un total abandono. Daba pena es estado en que se encontraba. ([ver fotos](#))

Entre **tres personas, a nivel particular**, comenzamos, a limpiar este lugar, con ayuda de algunos socios de Proculito. También nos arreglaron la puerta, que tuvieron que cortarla para poderla abrir, porque tenía machacada la cerradura. "Salvajadas".

Nuestra sorpresa fue al encontrarnos, la **noria, sola, sin la cadena y sin cangilones**, se encontraban todo en el fondo del pozo.

Para recuperarla, tuvimos que pedir ayuda a los bomberos de Toro, cuando la sacaron y las vimos, estaba en un estado lamentable, no se ha podido recuperar nada.

Nuestra intención era solamente repararla, pero esto nos superaba. Llegamos a un momento, de abandonar la idea. Se encontraba en estas circunstancias. ([ver fotos](#))

Gracias a otra persona, que se animó a ayudarnos, y fue el maestro de todo.

Propuso hacer, todo nuevo, en **acero inoxidable**, ya que él, estaba familiarizado con este material, y decidimos seguir adelante; Era más caro, pero ganábamos en que duraran mucho más tiempo, y el agua estaría, más higienizada, (sin óxidos de hierro).

El siguiente problema fue la financiación, esto nos costaría mucho dinero, no era lo que pensábamos.

El señor alcalde nos ofreció un poco de dinero, y menos mal que uno de nosotros se ofreció a adelantar el dinero, con la esperanza de recuperarlo. Si no es, esto, no se podría haber hecho.

Comenzamos, por **desmontar y reparar la noria**, que tenía muchísimos desgastes,

Empleamos casi un mes para hacer la cadena y los cangilones, el acero inoxidable, que es muy difícil de soldar, pero con paciencia logramos superar todos los problemas, quedando una noria como abra pocas. ([ver fotos](#)).

Este trabajo realizado entre tres personas, hasta este momento, llevamos unas 345 horas realizadas y unos 950 euros gastados. ([ver documento](#))

El acero inoxidable, es muy duro para hacer los muchísimos taladros, que lleva la cadena, pero gracias a David, que en su empresa de Megabalón nos los han hecho, de balde.

Medidas de la cadena y de los cangilones:

Como la cadena antigua, nos ha dado poca información, hemos tenido algunas dificultades, resolviéndolas e ir aprendiendo sobre la marcha.

La cadena, la largura de toda la cadena es de 9 metros y se compone de las pletinas laterales, que mediante taladros están unidas por redondillos sujetos por pasadores, lo que arma la cadena son los cangilones que son 20, que van unidos mediante tornillos desde los laterales de madera a las pletinas, además de esto, tiene 5 espacios que separan, cada cuatro cangilones van unos espacios formados de redondillos, SUPONEMOS QUE SERVIRÁ PARA NO SATURAR DE AGUA EL DEPÓSITO DE LA NORIA.

Las pletinas de acero inoxidable son de 35/6 mm, hemos empleado 20 metros

Las chapas de acero inoxidable de 0,80 y hemos empleado 2 chapas de 1 metro por 2 m.

Redondillos de acero inoxidable de 10 mm, hemos empleado 12 metros (35 unidades).

Los tornillos de acero inoxidable son de 8/40 milímetros más tuerca más arandelas, unas de ala ancha y otras de ala estrecha, todo en acero inoxidable.

La madera de los laterales es de 2,50 milímetros de ancho. Cada lateral tiene diferencia de medida de la altura, ESTO ES PARA QUE CUANDO EL CANGILÓN DESCARGA EL AGUA LA PARTE MÁS BAJA (QUE ESTARÁ DEL LADO DE DENTRO, DE LA NORIA), COMIENZE A VACIAR ANTES EL AGUA, PORQUE SI ESTUVIERA AL REVÉS, CON LA INERCIA DE LA VELOCIDAD DE LA NORIA, HACE QUE TARDE MÁS EN SOLTAR EL AGUA Y NO LE DA TIEMPO A VACIAR EL AGUA EN EL DEPÓSITO Y LA TIRA FUERA, POR ELLO HEMOS TENIDO QUE DAR LA VUELTA A TODOS LOS CANGILONES, ESTAS COSAS SE APRENDEN SOBRE LA MARCHA.

Los cangilones están formados por los laterales de madera y el cuerpo de chapa, mediante tirafondos la medida son 15 mm de alto por 24 mm de ancho. ALGO QUE HEMOS APRENDIDO, PERO YA SIN REMEDIO ES QUE UN CANGILÓN DEBERÍA DE SER UN POCO MÁS ESTRECHO QUE EL SIGUIENTE DE 23 MM, PARA QUE EN EL MONTAJE LAS PLETINAS NO COINCIDAN, NOSOTROS HEMOS TENIDO QUE SOLVENTAR ESTE PROBLEMA CON MUCHO TRABAJO, HACIENDO UN PLIEGUE A LAS PLETINAS. ([ver documentación](#)).

MERENDERO

Todo estaba muy bien, pero faltaba algo, no te podías sentar en ningún sitio, si no era en el suelo, por lo que nos animamos a hacer unas **Mesas, (Seis)** con sus correspondientes **Bancos**, haciendo de este lugar un **buen Merendero**. Con un trabajo de unas 188 horas y 765 euros.

En ella hemos empleado varilla de ángulo de hierro de 15/6 mm, mallazo, grava y cemento.

Las mesas la hemos podido realizar, gracias al Rurro, que nos ha prestado sus instalaciones.

También se ha aprovechado un pilón transformándolo en una bonita **jardinera**. ([ver fotos](#))

Y en algunos árboles se han puesto varios nidos, para que puedan anidar los pájaros, (si alguien quiere colaborar con más nidos, solo tenéis que decírselo a la empresa de maderas Ordas, también te los personalizaremos, no tienes que preocuparte de más.

Los animales disponen de un lugar en el suelo, preparado para dejar comida o basura orgánica que puedan aprovechar.

EN DEFINITIVA

Es un sitio idílico, **un oasis** dentro de un secarral con una gran arboleda, donde se puede utilizar para realizar reuniones, meriendas o cualquier acto, con una gran tranquilidad que en pocos sitios hay, un sitio ideal para disfrutar con los peques de la casa. ([ver fotos](#))

El deseo, de los que estamos realizando este trabajo sin ánimo de lucro, es que este lugar de nuestra historia no vuelva a caer en el olvido y que todos lo que quieran disfruten de él.

Siendo un sitio ideal para leer un libro, mojarnos las manos y refrescarnos la cara en ese agua tan clara, fresca y limpia,

Además, debemos cuidarlo, por el futuro incierto que se presenta, para los que viene detrás, que puedan hacer uso del agua del pozo, si fuera necesario, porque nunca se sabe.

Alberto Marcelino y Lauren agradecemos profundamente a los que han colaborado como:

MECAVALON, PROCULTO, BOMBEROS de Toro,

FUNDACION GONZALEZ ALLENDE, SANTIAGO (Catitas),

AYUTAMIENTO, CARROZAS “EL RURRO” MADERAS ORDAS

Feliciano, Emilio, Jesús.

Esto no habría sido posible sin ellos y sin **JOSE** que ha sido el maestro de toda la obra.

Igualmente animamos a la colaboración de todos a mantener y seguir cuidando este espacio que es de todos y para todos.

Agustín nos ha hecho una placa con el nombre de **TIORRODRIGO en piedra**.

Nota: Informaciones encontrada en los libros “La Fundación de los Moran Pereira” y en el “Catálogo Monumental de Toro y su alfoz” escritos por nuestro paisano don José Navarro Talegón.

También me he apoyado en Internet, sobre todo de Wikipedia de donde he sacado bastante información sobre todo datos históricos y mapas antiguos, fotos, etc.

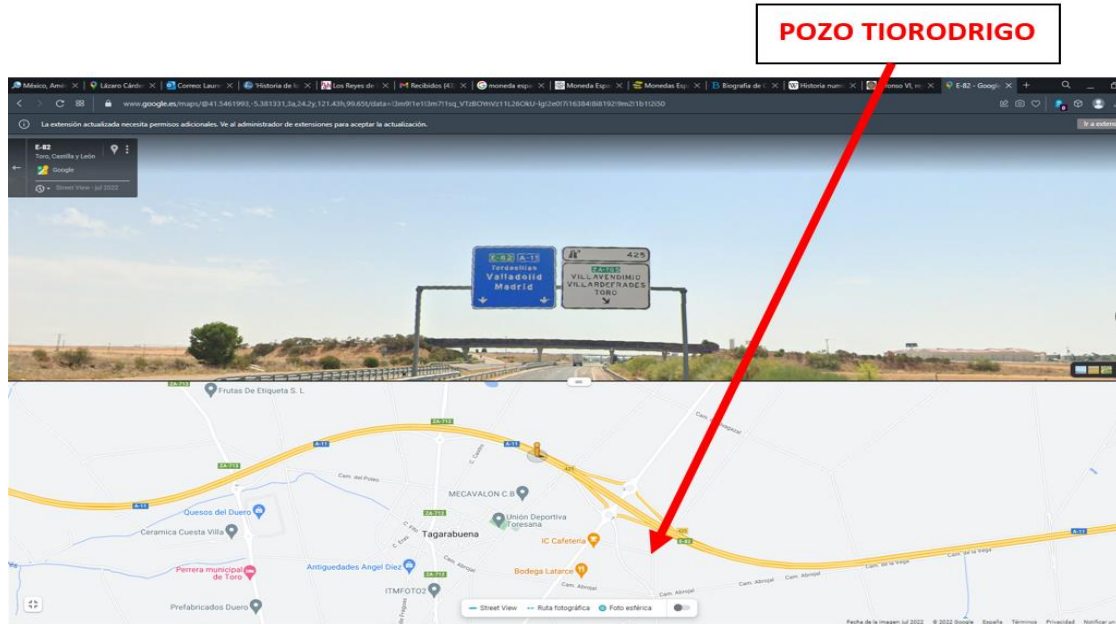
Si estáis interesados los podéis ver en la página de

tagarabuena.com

Además de muchas cosas de nuestro pueblo, también estarán mucho material recogido para este trabajo que no he podido poner, porque sería demasiado largo.

02/02/2023 Laurentino Núñez Alonso

Situación del POZO



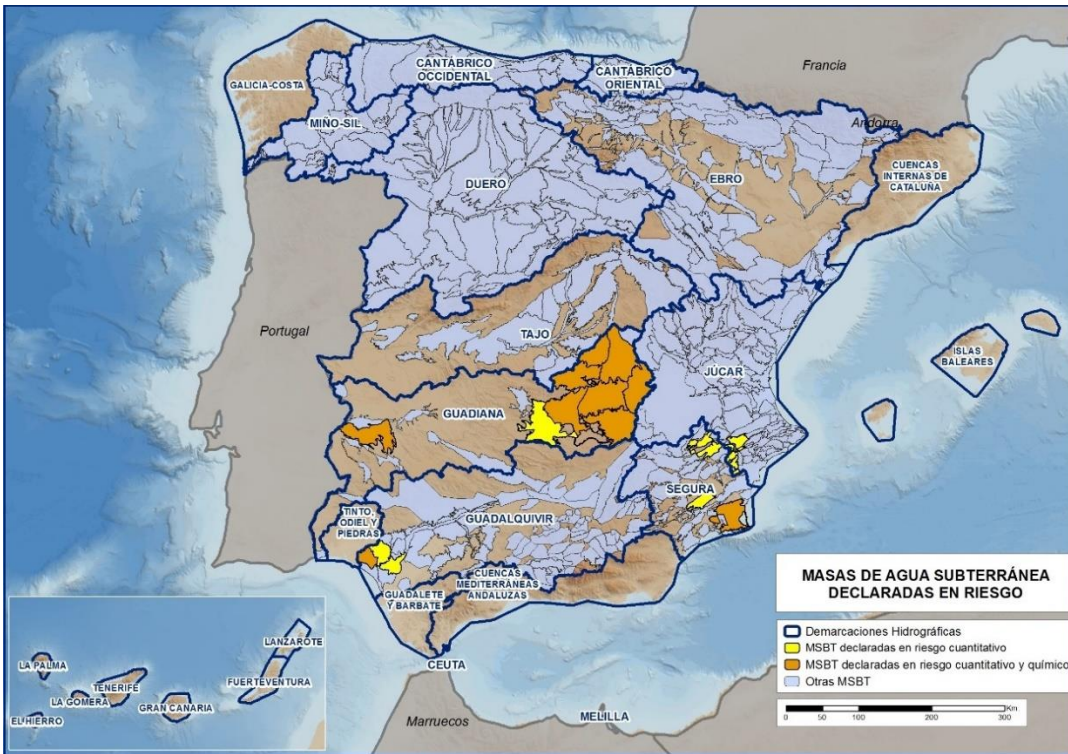
[Volver](#)

Aguas Subterráneas

LOS ARENALES, es el acuífero más grande y extenso del Estado Español. Se sitúa en la cuenca del Duero en Castilla y León.

Es una gran laguna de 7.754,4 kilómetros cuadrados, que se extiende por las provincias de Zamora, Salamanca, Valladolid, Segovia y Ávila.





[volver](#)

LOS CELTAS



MONEDAS CELTAS

En una época ocuparon la zona blanca, todos los mapas van cambiando en diferentes años.



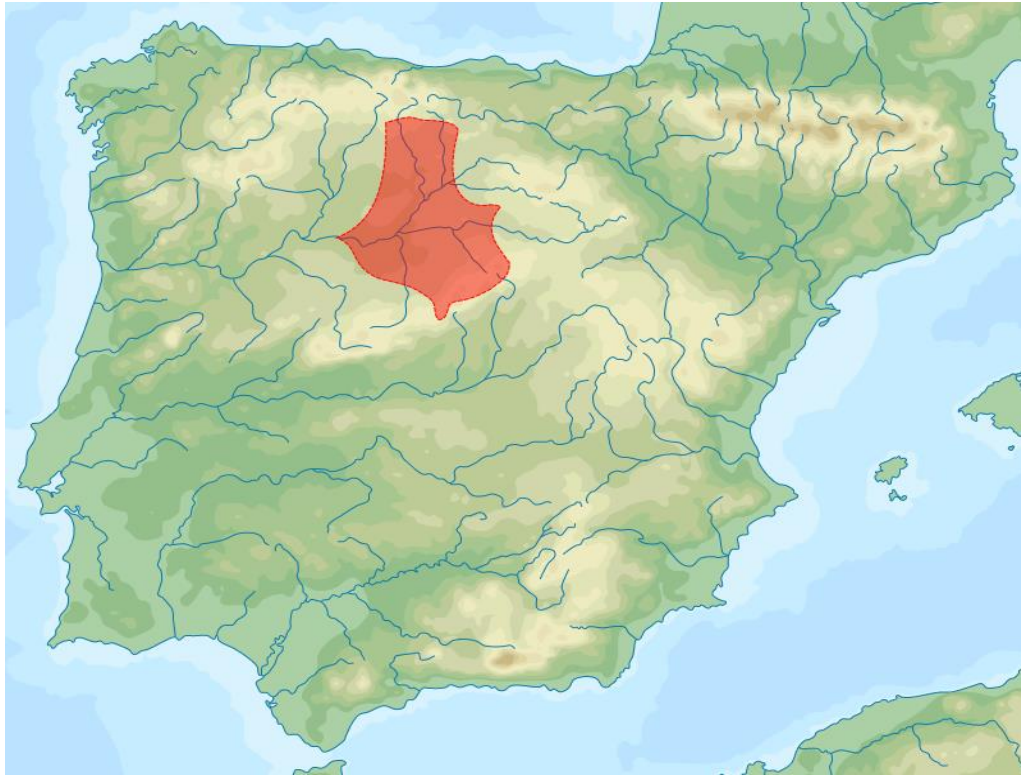


[volver](#)

LOS VACCEOS

Su existencia está probada al menos desde el siglo III a. c. Los vacceos fueron un pueblo prerromano asentado en el sector central de la cuenca del Duero, a lo largo y ancho de una superficie de unos 45.000 km², zona a la que se le dio el nombre de región Vaccea.





NOMBRES VACCEOS Y ROMANOS DE CIUDADES ESPAÑOLAS

Salamanca, Zamora, Toro, Simancas, entre otras.

6	Rusticiana	m. p. XXII	XXIII
7	Capara	m. p. XXII	
434, 1	Caelionicco	m. p. XXII	
2	Ad Lippos	m. p. XII	XXII
3	Sentice	m. p. XV	
4	Salmatice	m. p. XXIII	
5	Sibarim	m. p. XXI	
6	Ocelo Duri	m. p. XXI	
7	Albocela	m. p. XXII	XVI
435, 1	Amallobriga	m. p. XXVII	
2	Septimanca	m. p. XXIII	

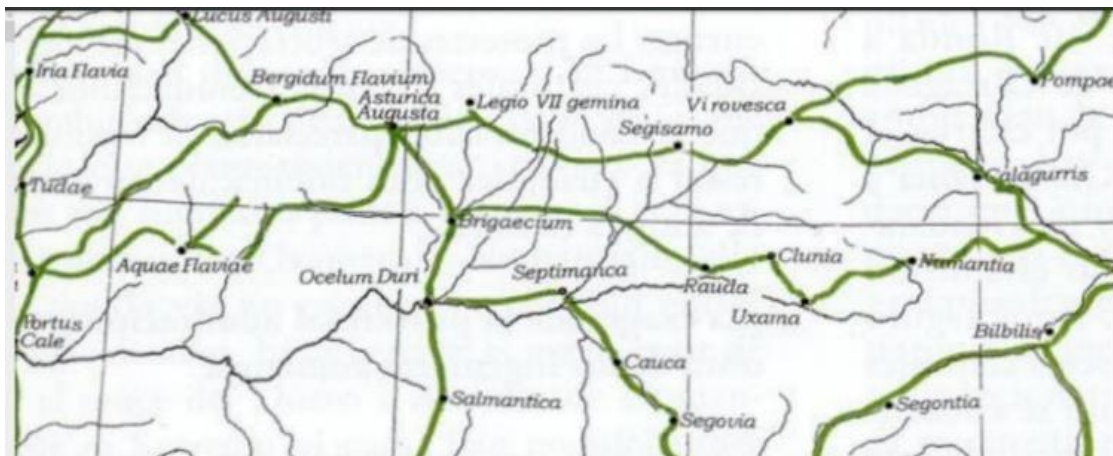
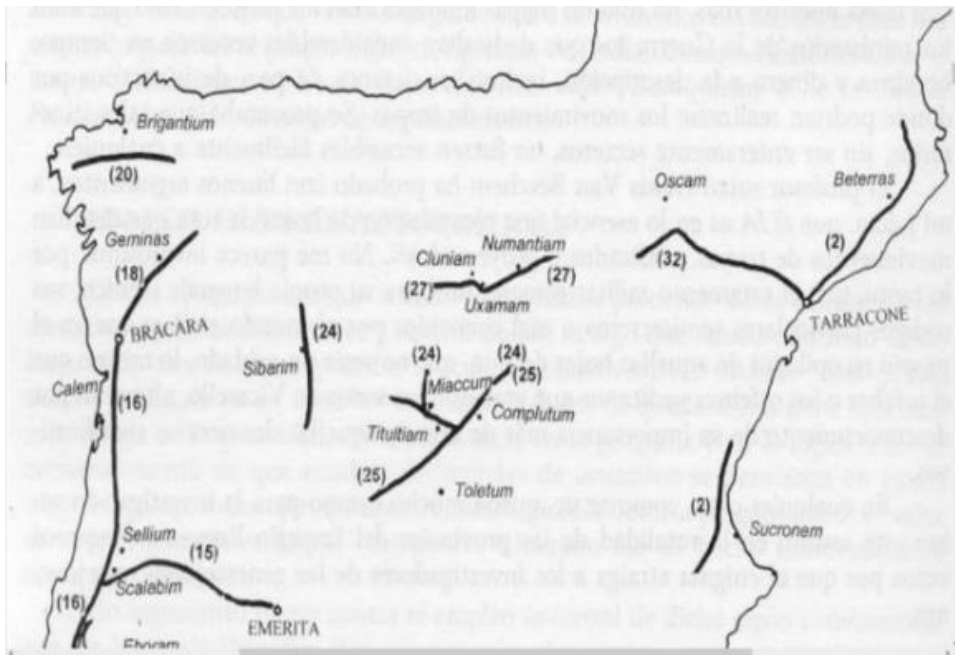
[Volver](#)

LOS ROMANOS

En el año 178 a. C. el Pretor Lucio, celebra su triunfo tras la conquista de los vacceos y lusitanos durante su mandato en la provincia de Hispania. Los vacceos fueron sometidos en una serie de campañas entre los años 73 y 56 a. C. Pero siguió habiendo conflictos con los vacceos que no acabaron definitivamente hasta la guerra del 29 a. c., cuando los romanos inician la campaña que dio lugar a las guerras cántabras y la romanización total de la península ibérica.



LAS VÍAS ROMANAS





[VOLVER](#)

LOS VISIGODOS

Distribución de la península entre suevos, vándalos y alanos entre 409 y 429, El Reino visigodo, con capital en la ciudad gala de Tolosa, comenzó en el año 418, tras el pacto entre los visigodos y romanos, que duró hasta el 507, cuando el rey Alarico II fue derrotado y dio paso al reino visigodo, con capital en Toledo, que se extendió desde el 507 hasta el 711, año en el que comenzó la conquista musulmana de la península ibérica.

Leovigildo promovió la igualdad entre hispanorromanos y visigodos, y derogó la ley que prohibía los matrimonios mixtos. Posteriormente, en 589, Recaredo se convirtió al catolicismo.



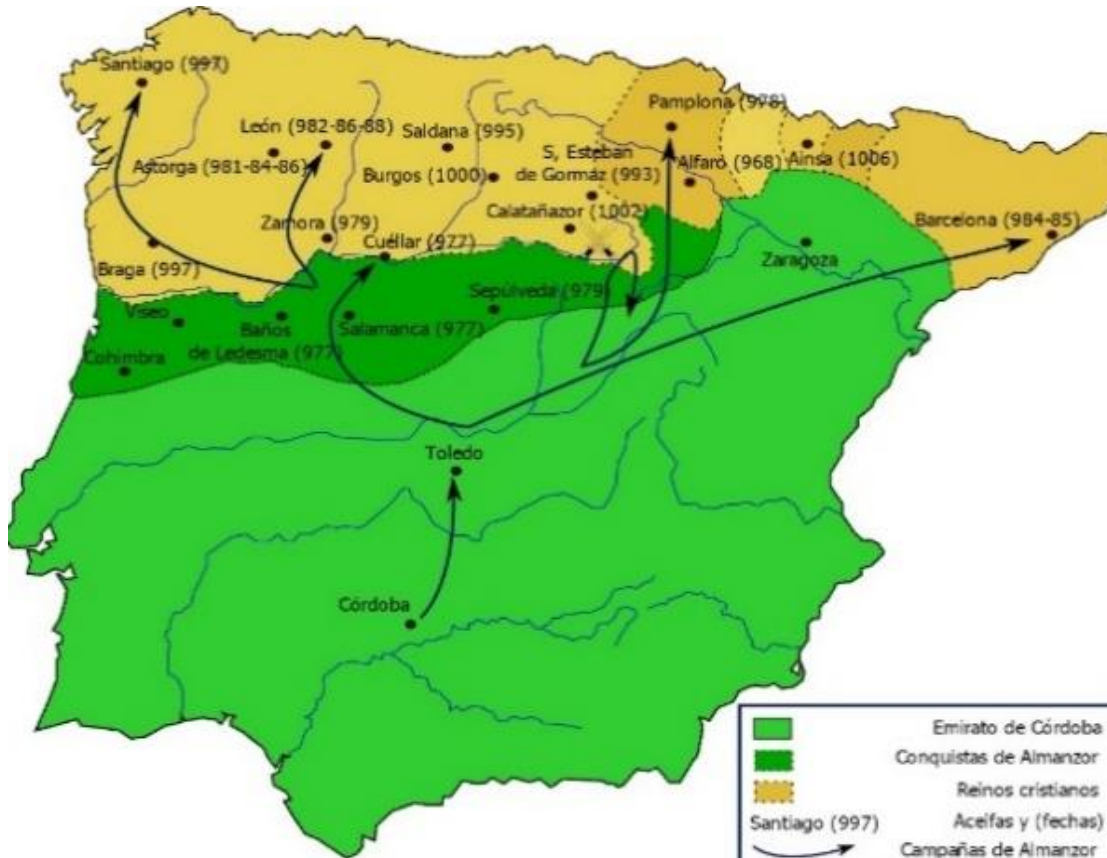
[volver](#)

LOS MUSULMANES

La conquista del reino visigodo por dirigentes musulmanes del Califato omeya fue un proceso largo que duró quince años, del 711 al 726, en el que se llegó a tomar la península ibérica y parte del sur de la actual Francia.

El territorio peninsular estaba conquistado en el 720, tras diez años de luchas. Lo único del pueblo visigodo que aguantó, fueron unos pocos en las montañas de la actual Asturias.

Batallas musulmanas



LA RECONQUISTA

El comienzo de la Reconquista se marca con la batalla de Covadonga (718 o 722), la primera victoria conocida de las fuerzas militares cristianas en la península ibérica. En esa pequeña batalla, un grupo liderado por el noble Pelayo, derrotó a una patrulla musulmana en las montañas cántabras y poco después estableció el reino cristiano independiente de Asturias.

La Reconquista terminó con la conquista del emirato de Granada, el último estado musulmán en la península, en 1492.

Después de la reconquista fue seguida por el Edicto de Granada (1492) que expulsó a los judíos de Castilla y Aragón que no se convirtieron al cristianismo.

Lo mismo pasaría con los edictos de (1499 - 1526) que forzaron las conversiones de los musulmanes en España, y en 1609 - 1610, su destierro, a los no cristianizados.

[volver](#)

REPOBLACIÓN ORDOÑO I

Rey de Asturias, 850 – 866. Hijo de Ramiro I. Extendió el dominio de los Reyes de Oviedo más allá de los montes cántabros, mediante la repoblación de algunas ciudades y plazas fuertes de Galicia y Ocupo y repobló, Tuy, Astorga y León, reconstruyendo las murallas de León el (856). También reconquistó el desierto (de personas) del valle del Duero.

El conde Rodrigo, gobernaba la marca oriental, pequeña tierra situada al sur de los montes en el valle del Ebro, a la que habían dado el nombre de "CASTELA" o fortaleza.

Rodrigo y Ordoño I (tal vez hermanos), tuvieron varios encuentros contra los musulmanes con diversos resultados. Rodrigo sufrió una gran derrota, lo que retrasó varios años la repoblación de Castilla.

[\(Volver\)](#)

Alfonso III

Alfonso III de Asturias, llamado «el Magno» (d. c. nacido en 852 - Zamora, fue rey de Asturias desde 866 hasta poco antes de su defunción, ocurrida en 910. Hijo y sucesor de Ordoño I y de su esposa, la reina Nuña.

Alfonso III fue el último rey asturiano, o el primero de León, ya que en esta ciudad residió largas temporadas.

Llevó a cabo una fuerte actividad repobladora, acogiendo a una importante inmigración mozárabe, y consolidó el Duero como frontera meridional del reino, en torno a las plazas fuertes de Toro y Zamora. Luchó enérgicamente contra los musulmanes, a los que derrotó muchas veces.

La gente que repuebla Zamora y pueblos cercanos, son por mozárabes gente llamados "gente de la frontera" entre ellos eran toledanos y extremeños.

Sus últimos años de reinado son oscuros. Por motivos desconocidos, su primogénito García trató de derrocarlo, lo que logró finalmente con la ayuda de sus hermanos. Alfonso III abdicó, aunque conservó el título real, y murió en Zamora, al parecer tras emprender una última incursión en territorio musulmán.

[\(Volver\)](#)

Todo lo morado eran tierras Des pobladas



[VOLVER](#)

BATALLA DE LA RECONQUISTA



La batalla de las Navas de Tolosa, en 1212 en tiempos de Alfonso VIII, fue una coalición cristiana, que incluyó a Castilla, Aragón, Navarra y los Caballeros Templarios, que derrotaron a los almohades cerca de Jaén.

[VOLVER](#)

MAPA DE LA PENÍNSULA MUY ANTIGUO (alrededor del 1300)



[volver](#)

[EL PUEBLO DE TEJADILLO EN LA HISTORIA](#)

TEJADILLO, Despoblado R. de Esp., provincia y obispado de Zamora, partido de Toro. Situado entre las poblac. de Toro y Morales, a $\frac{1}{2}$ leg. de cada una. Este despoblado fue muy conocido en otro tiempo, y célebre en el año de 1354, quinto del reinado de don Pedro el Justiciero, en que fue el teatro de las visitas famosas de 50 por 50 entre los caballeros del reino y del rey, para que hiciese vida marital con la reina, su legitima muger, la infeliz doña Blanca.

1354

Pedro I se dirige a Toro, donde se presentan los nobles rivales, que piden el inicio de las negociaciones en Tejadillo, a las afueras de Toro. El Rey con temor a la postura de los nobles, sale de Toro y se dirige a Uruña, donde se encuentra con su amante María de Padilla.

Falsos acuerdos en Tejadillo y cautiverio del rey



Dobla de 35 maravedíes de Pedro I de Castilla

En Tejadillo, actualmente un despoblado entre Toro y Morales, conferenció Pedro con los nobles de la liga, aunque no se llegó a un acuerdo. En la reunión quedó palmaria la oposición de la Corona, que buscaba afirmar la voluntad del rey como base del gobierno, al de la nobleza, que pretendía que el poder real quedase limitado por sus privilegios. Pedro I se avino a perdonar a los rebeldes, pero no a entregarles el gobierno como pretendían, por lo que continuó el enfrentamiento. Los nobles se retiraron de los alrededores de Toro, ya muy esquilados, para seguir el cerco desde Zamora.

Pedro I cometió entonces un grave error: abandonar la fuerte Toro para marchar a Uruña, donde estaba María de Padilla. La reina madre esperó pocas horas para ponerse en contacto con los nobles rebeldes, a los que abrió las puertas de Toro. Toro, villa de la reina madre, se convirtió en el cuartel general de los confabulados. Desde allí los nobles conminaron al rey a acudir ante ellos y someterse a su voluntad. Pedro lo hizo tras dudar, fueron encarcelados al llegar a Toro y los rebeldes exigieron la entrega de los sellos reales y la concesión de los oficios cortesanos, que teóricamente dependían de la voluntad del rey.

El rey quedó preso en las casas del obispo de Zamora, si bien se le concedieron ciertas libertades. Pedro I fue aprovechando las claras disensiones entre los distintos grupos que componían la liga nobiliaria para desbaratarla y atraerse a algunos de sus miembros. Los más fáciles de atraer fueron los infantes de Aragón y la reina Leonor, que habían sido de los últimos en abandonarlo. No se sabe con certeza quiénes facilitaron la fuga del rey a Segovia a principios de enero de 1355.

[VOLVER](#)

[ANTONA GARCIA](#)

Antona García (Nacida en Tagarabuena, en el siglo XV - Toro, 9 de agosto de 1476), heroica partidaria de los Reyes Católicos en su guerra con Alfonso V de Portugal.

Nacida en una familia del estado llano, contrajo nupcias con Juan de Monroy cazador del rey Juan II.

Del matrimonio con Juan de Monroy nacieron cinco hijas: Leonor, Catalina, Isabel, María y Antonia.

Tras la decisiva Batalla de Toro, el 1 de marzo de 1476, algunos toresanos, partidarios de la entrega de la ciudad a los Reyes Católicos, se comenzaron a reunir para plantear la posibilidad de la entrega. Enterado el conde de Marialba de estas intenciones, mandó apresar a los líderes de la conspiración, siendo estos **Antona García**, su esposo **Juan de Monroy**, **Pedro Pañòn**, **Alonso Fernández Botinete** y un pastor llamado **Bartolomé**.

Antona García quedó encerrada en el convento de Santa Clara hasta la llegada de su ajusticiamiento **ahorcados**, llevado a cabo ante 400 soldados en la **plaza de "Hitos"**, Plaza Mayor de la ciudad. Juan de Monroy y el pastor Bartolomé consiguieron librarse de la pena de muerte.

Como consecuencia de su heroicidad, los Reyes Católicos concedieron a sus descendientes el muy singular privilegio perpetuo de transmitir hidalguía tanto por línea masculina como femenina. Su tumba, compartida con su marido y algunos de los descendientes, se conserva en la iglesia de San Julián de los Caballeros de Toro.

La casa familiar sería la que hoy se conoce como el **Palacio de los Monroy** o de **los Samaniego**, en la calle de **Reja dorada**. Como homenaje a su amiga, **la Reina Isabel**, **mandó Dorar la Reja de una ventana de la casa**, surgiendo así la leyenda de la Reja Dorada, estando desde entonces con este color de Oro.

[VOLVER](#)

Carlos I y Los Comuneros

La **guerra de las Comunidades de Castilla** fue el levantamiento armado de los denominados comuneros, acaecido en la Corona de Castilla desde el año 1520 hasta 1522, es decir, a comienzos del reinado de Carlos I.

llegó sin saber hablar apenas castellano y trayendo consigo un gran número de nobles y clérigos flamencos como Corte, lo que produjo recelos entre las élites sociales castellanas, les acarrearía una pérdida de poder . Este descontento fue transmitiéndose a las capas populares.

las tropas imperiales asestaron un golpe casi definitivo a las comuneras en la batalla de Villalar el 23 de abril de 1521. Allí mismo, al día siguiente, se decapitó a los líderes comuneros: **Padilla**, **Bravo** y **Maldonado**. El Ejército comunero quedaba derrotado.

[\(Volver\)](#)

[CENSOS DE TORO Y LOS PUEBLOS DE LOS ALREDEDORES](#)

TORO Y TIERRA VECINDADES SIGLOS XVI - XVII											
	<i>1528</i>	<i>1561</i>	<i>1571</i>	<i>1586</i>	<i>1587</i>	<i>1591</i>	<i>1597</i>	<i>1631</i>	<i>1637</i>	<i>1645</i>	<i>1693</i>
TORO	1383	2805	3000	2603	2600	2314	2044	1541	1027	1480	972
ABEZAMES	137		124	168	130	154	94	53			48
ALDEANUEVA			8	13	12	12	13				
BUSTILLO	56		120	106	100	100	56	76			71
CASASOLA	150		185		130	190		99			88
CASTROQUEMADO	8			6	2		6				49
EL FITO	27		40	47	34	50	33	22			
FUENTES	65		46	52	46	59	46	30			60
GUARRATE	32		15	23	20	35	35	16			18
MALVA	126		175	170	200	158	158	36			27
MARIALBA	28		40	38	40	24	28				
MATILLA	31		70	65	60	58	58	42			32
MORALES	167		273		300	296		206			74
PARADINAS				2	2		2				
PEDROSA	181		400		350	417	329	321			188
PELEAGONZALO	58		80	100	50	116	83	34			29
PINILLA	178		175	218	180	221	196	172			142
POZOANTIGUO	174		250	213	250	263	170	117			32
SAN ROMAN	162		200	152	160	141	87	39			43
TAGARABUENA	76		170	213	200	201	151	150			153
TIMULOS	56		40	47	44	56	46	10			
TIORRODRIGO	13		25	35	20	29	21	7			
VALDEFINJAS	32		100	166	120	180	126	93			52
VEZDEMARBÁN	300		445	473	420	494	355	350			319
VILLABUENA	71		70	47	55	54	26	15			
VILLAFRANCA	23		40	39	30	44	27	22			9
VILLAGUER				2	8		2				
VILLAMOR	174		80	225		219	167	111			
VILLARDONDIEGO	58		103	103	120	129	122	140			98
VILLAVENDIMIO	87		100	105	150	92	76	76			70
VILLAVEZA				5	16		5				
TOTAL	3853		6374	5436	5849	6106	4562	3778			2574

[VOLVER](#)

[San Pio V](#)



[volver](#)

[FELIPE II](#)

Fuera de España, Felipe II derrotó a Francia y venció a los turcos en la Batalla de Lepanto, en 1571. Posteriormente, **los Países Bajos se sublevaron contra el dominio español, iniciándose una guerra que costaría muchas vidas y agotaría las reservas de oro de España.** Felipe II fue rey de España desde 1556 hasta 1598.



<http://www.polavide.es> > edadmoderna > imperioFelipell

[Imperio de Felipe II](#)

Felipe II de España, llamado «**el Prudente**» (Valladolid, 1527- rey de España desde 1556 hasta 1598.

Fue hijo y heredero de Carlos I de España e Isabel de Portugal, murió a los setenta y un años de edad, en el monasterio de San Lorenzo de El Escorial, para lo cual fue llevado desde Madrid en una silla-tumbona fabricada para tal ocasión, dada la insistencia del monarca de pasar sus últimos días allí.

Su reinado se caracterizó por la exploración global y la expansión territorial a través de los océanos Atlántico y Pacífico. Con Felipe II, la monarquía española llegó a ser la primera potencia de Europa y el Imperio español alcanzó su apogeo. Por primera vez en la historia, un imperio integraba territorios de todos los continentes habitados.

Revuelta de los Países Bajos

La revuelta de los Países Bajos (1566 o 1568 a 1648), fue una revuelta de los Países Bajos contra el rey católico Felipe II, soberano hereditario de las Diecisiete Provincias. Las siete provincias septentrionales, principalmente protestantes, lograron la independencia con el nombre de Provincias Unidas de los Países Bajos, mientras que las provincias meridionales, que inicialmente se unieron a la revuelta, finalmente se sometieron a España.

La batalla de Lepanto

Fue un combate naval que tuvo lugar el 7 de octubre de 1571, cerca de la ciudad griega desde entonces conocida como Lepanto.

Se enfrentaron en ella la armada del Imperio otomano contra la de una coalición católica organizada por el papa Pío V, llamada Liga Santa, formada por el Imperio español, los Estados Pontificios, la República de Venecia, la Orden de Malta, la República de Génova y el Ducado de Saboya. Las fuerzas otomanas navegaban hacia el oeste desde su estación naval en Lepanto cuando se encontraron con la flota de la Liga Santa que navegaba hacia el este desde Mesina, Sicilia. El Imperio español y la República veneciana eran las principales potencias de la coalición, ya que la liga estaba financiada en gran parte por Felipe II de España, y Venecia era el principal contribuyente de barcos.

La batalla fue en esencia una «batalla de infantería sobre plataformas flotantes». Fue la mayor batalla naval de la historia occidental desde la antigüedad clásica, con más de 400 barcos de guerra.

La victoria de la Liga Santa es de gran importancia en la historia de Europa y del Imperio Otomano, ya que marcó el punto de inflexión de la expansión militar otomana en el Mediterráneo,


Armada invencible


La Gran Armada de 1588, denominada Armada Invencible, fue una expedición militar marítima que, tras el triunfo en la Batalla de Lepanto y la consolidación del poder español en Europa, fue planificada por el monarca español Felipe II para destronar a Isabel I e invadir Inglaterra. El ataque que llevó a cabo ocurrió en el contexto de la guerra anglo-española de 1585-1604, y aunque fracasó, la guerra se prolongó dieciséis años más y terminó con el Tratado de Londres de 1604, favorable a España.

Las turbulentas condiciones meteorológicas en el mar causaron el naufragio de muchas naves. Sin embargo, 87 barcos -unas dos terceras partes de la flota- regresaron a España sin haber cumplido su misión de derrotar a las fuerzas inglesas y de favorecer el ataque desde Flandes. En 1589 Inglaterra llevó a cabo una expedición militar para destruir los barcos españoles que estaban siendo reparados en La Coruña, Santander y San Sebastián.

[Volver](#)

RETABLO MAYOR





[Volver](#)

En el año de 1561 contaba con una población de 155 vecinos, que la crisis del siglo XVII reducía a 107 (269). Se le agregó después algún vecino de Tiorrodrigo, cuya despoblación se consumaba en el año de 1648 (270) pese a figurar con 25 vecinos en el padrón de 1561; no creo que le llegaran gentes de El Fito, otro despoblado embebido en su término, que se quedaba sin almas a comienzos del XVII; en el precitado padrón le anotaron 27 vecinos. Los censos elaborados con fines fiscales en el siglo XVIII testimonian un progresivo aumento de población: los 43 vecinos de 1717 ascienden a 770 almas en 1751 y a 880 en 1787 (271); en paralelo debió mejorar la economía por obra principalmente de dos factores: el uno lo apunta Latorre cuando señala que «*en sus abastos hay mucho despacho*» por la proximidad de Toro y por venderse aquí los productos más baratos que en la ciudad, debido a que en ésta existen tasas municipales y a que su administración corre «*de cuenta de la Real Hacienda*» (272); el otro fue el aumento de la producción agrícola motivado, al parecer, por la intensificación del abonado de tipo orgánico (273).

Tuvo un hospital pobre, cuya puerta de sillería identificamos en la calle a que dio nombre.

Como los otros pueblos del alfoz, se convirtió en municipio a raíz de las Cortes de Cádiz y hace poco, en 1970, perdió tal carácter al agruparse al ayuntamiento de Toro.

IGLESIA PARROQUIAL DE SAN JUAN BAUTISTA

Sobre el mismo solar y con idéntica advocación existió un templo más antiguo, según acredita un testamento de 1396 en el que se mandan «*para la obra de la iglesia de sant Iohan de tagara bona beynte m̄rs*» (274); que aquél debió tener algo de estilo románico, lo delatan alguna dovela de portada encajada en la fachada septentrional del edificio actual y otros despojos reutilizados en los muros erguidos sobre el crucero.

Tenemos constancia de que en la iglesia precedente ejecutó el cantero Alonso de Arnedo, vecino de Toro, ciertas obras en la tercera y cuarta décadas del siglo XVI, pues en 1522 se concertaba con García de la Lastra y con un tal

TAGARABUENA, L. R. de España, provincia y obispado de Zamora, partido de Toro. A. P., 250 vecinos, 1,006 habit., 1 parroquia donde se conserva un ornamento pontifical que se dice haber pertenecido á San Pio V.; 1 pósito, 1 hospital para transeuntes. Sit. casi al N. de Toro,

TIO RODRIGO, Desp. R. de España, prov. y ob. de Zamora, part. de Toro. Se ven sus ruinas al N. E. de la cap., en un pequeño alto, y en el dia solo es conocido por el pozo que tiene, y lleva su nombre. Dista $\frac{1}{2}$ leg. de la cabeza de partido.

Si nos situamos en Toro como punto fijo y centrico, y miramos al N. se ven en esta direccion Pobladura, Tagarabuena, Tio-Rodrigo, Villavenlimio, Lobones, Castromenvibre, Tiedra, Villabelli y Almaraz; declinando un poco hacia N. E. se encuentran Tejadillo, Villalonso, Benafarces, Villalbarba y Villafeliz; al N. E. Casasola, Morales, Pedrosa y Cabañeros, declinando algo de N. a N. O. el Fito, Villar don Diego, Pozo antiguo, Pinilla, Bezdemarban, y San Pedro del Atorçe; y á N. O. Adalia, Abezames, Malva, Belver, Matilla y Bustillo; estan á O. Fresno de la Ribera, Marialva, Busianos, Dehesa de San Andres, Granja de Florencia, Castroquemado y PeleaGonzalo; declinando á S. O. San Miguel de Grox, despobl. de Castriillo, Peñalba, Valdeusenda, Saramana, Aldeanueva y Valdefinjas; al S. Granja de Guareña, y pueblos de Villabuena, Vardillo y Castrillo; á S. E. Timalos, Villa-

UN PLEITO DE UNO DE TAGARABUENA CONTRA SU CUÑADA DE TIORRODRIGO DE 1601

ES.47186.ARCHV/10.10.7.1.0/PL CIVILES,PÉREZ ALONSO (F),CAJA 1251,2
Pleito de Pedro Casado, de Tagarabuena (Zamora) María Villar, de Tierrodrigo* (Zamora) Santiago Casado, de Tierrodrigo* (Zamora) Sobre Petición de Pedro Casado, hijo y heredero de Alonso Casado, para que María Villar, su cuñada, viuda de Marcos Casado le devuelva una heredad que Alonso Casado arrendó a su hermano Marcos y que éste ocupó robándole sus títulos de propiedad.

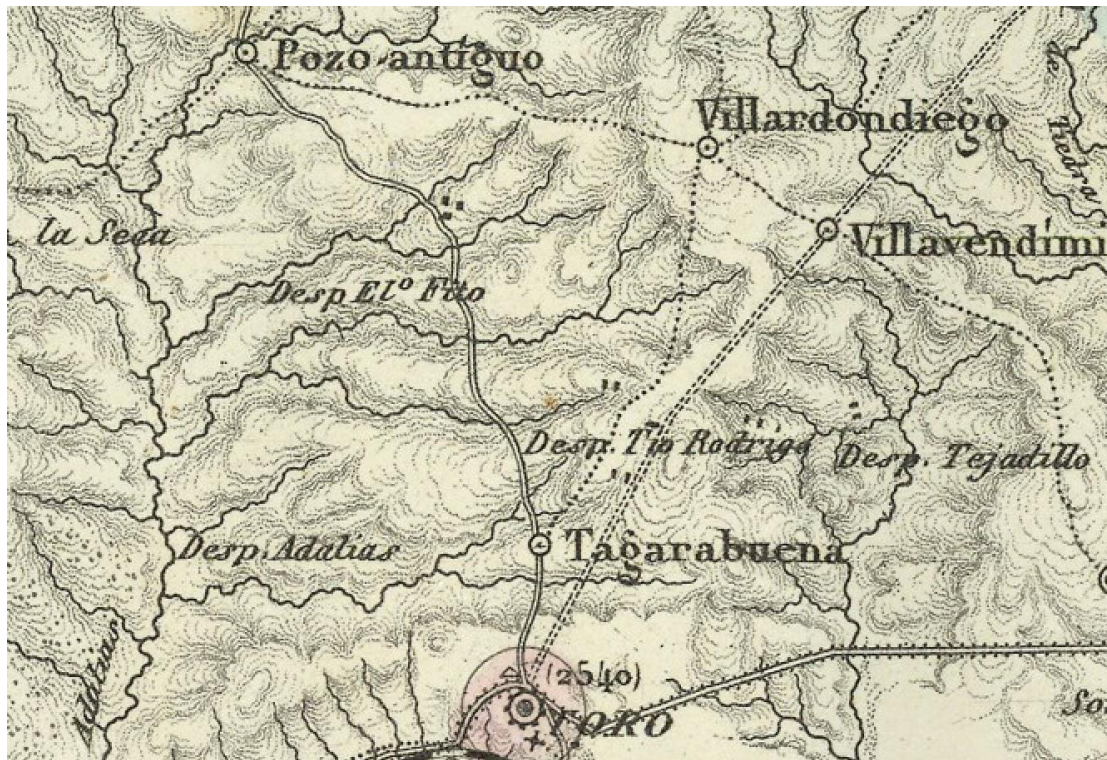
Usurpación (delito)

Propiedad rústica

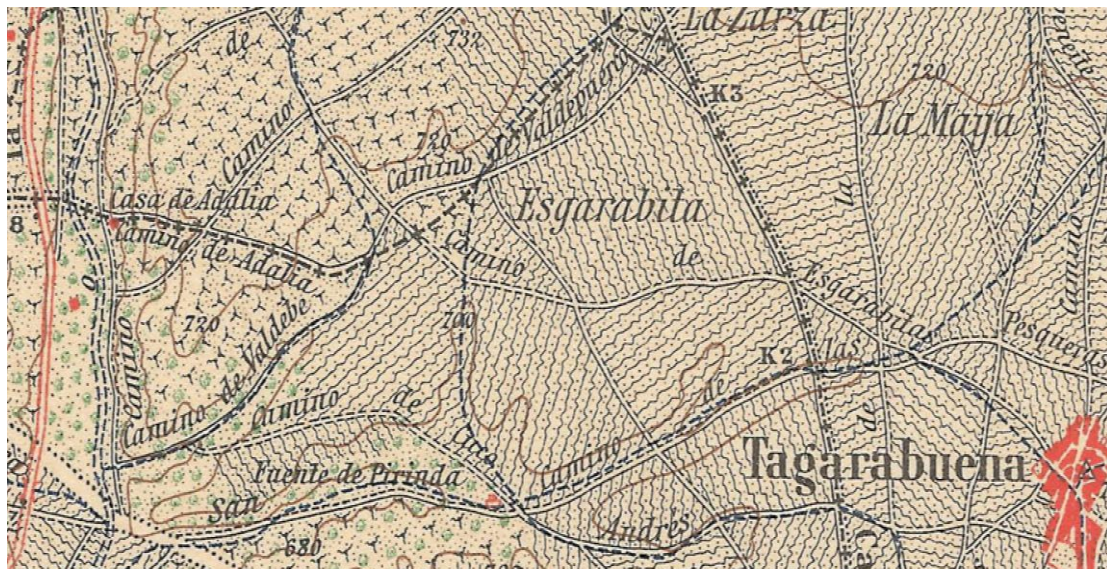
Petición de Pedro Casado, hijo y heredero de Alonso Casado, para que María Villar, su cuñada, viuda de Marcos Casado le devuelva una heredad que Alonso Casado arrendó a su hermano Marcos y que éste ocupó robándole sus títulos de propiedad.

1601.
1603.

Despoblados de Tiorrodrigo – Tejadillo – El Fito – Adalia.



Casa de Adalia



San Andrés



[VOLVER](#)

[LAGUNA DE FITO año 2023](#)



[VOLVER](#)

[LAGUNA DE TEJADILLO año 2023](#)



[VOLVER](#)

[ERMITA DE LA VIRGEN DE ADALIA año 2023](#)





[VOLVER](#)

FELIPE III

Llamado «**el Piadoso**» fue [rey de España](#) y de [Portugal](#) desde el 13 de septiembre de 1598 hasta su muerte.

Era hijo de [Felipe II](#) y [Ana de Austria](#).

Aficionado al teatro, a la pintura y, sobre todo, a la caza, delegó los asuntos de gobierno en manos válidos, Felipe III murió en Madrid, el 31 de marzo de 1621, a causa de fiebres y [erisipela](#).

Se le considera el primero de los Austrias menores, dada la grandeza de [Carlos I](#) y [Felipe II](#); sin embargo durante su reinado España incorporó algunos territorios en el norte de África y en Italia, y alcanzó niveles de esplendor cultural, y a los años de paz que se dieron en la Europa de comienzos del siglo xvii, que permitieron que España ejerciera su hegemonía sin guerras.

[Volver](#)

CUADRO DE LA IGLESIA DEL PUEBLO TIORRODRIGO



[VOLVER](#)


PORTADA DE LA IGLESIA DE LA ENCARNACIÓN



[Volver](#)

LA NORIA

Ingenioso invento



Como invento, fue Arquímedes quien, en el siglo III a.c, sugirió la idea de elevar el agua por medio de una rueda movida por la propia corriente del río. Sin embargo, fueron los romanos los que perfeccionaron dicha rueda.

Los árabes aprendieron las técnicas de los romanos y la perfeccionaron aún más, y la adaptaron para el uso del riego. Las norias fueron introducidas en Murcia por los árabes y comenzaron a usarse entre los siglos VIII y XI. Su uso adquirió una gran importancia, para los cultivos murcianos.

Las norias eran de madera hasta el siglo XIX que se comenzaron a hacer de hierro, más resistentes. Más adelante se fabricaron de diferentes formas, como las que conocemos.

[Volver](#)

ANÁLISIS DEL AGUA DEL POZO TIORRODRIGO

INFORME DE ENSAYO
22014754

SANIGEST

C/ Ronda de la Feria, 4 Bajo
49005 Zamora
ZAMORA

Recogida por:	SANIGEST	Fecha de recogida:	19/08/2022
Tipo de muestra:	Agua de pozo	Fecha de recepción:	19/08/2022
Descripción muestra:	Pozo Tío Rodrigo	Fecha inicio de análisis:	22/08/2022
LOTE/Elaboración		Fecha fin de análisis:	25/08/2022
Caducidad:		Fecha de informe:	29/08/2022
Otros datos:	Tagarabuena		

PARÁMETRO	RESULTADO	UNIDADES	MÉTODO DE ENSAYO	LÍMITES DE REFERENCIA		
Amonio	<0,05	mg/l	Espectroscopía UV-vis	<=0,50		
Coliformes totales (aguas)	*	>150	ufc/100ml	PNT-LACC MI 018	*	0
Colonias totales a 22°C	*	>300	ufc/ml	PNT-LACC MI 017	*	<=100
Color	<3	mg Pt-Co/l	Fotometría UV-vis	<=15		
Conductividad eléctrica	121	µS/cm	UNE-EN 27888:1994	<=2.500		
Dureza total	32,2	°FH	Volumetría			
Escherichia coli (aguas)	0	ufc/100ml	PNT-LACC MI 018	0		
Nitratos	45,9	mg/l	Espectroscopía UV-visible	<=50,0		
Olor	1	Índice dilución	Organoléptico	<=3,0		
pH	7,6	s.u.	SM 4500-H+7B:2000	de 6,5 a 9,5		
Sabor	1	Índice dilución	Organoléptico	<=3,0		
Turbidez	0,9	U.N.F.	Turbidimetría	<=5,00		

CALIFICACIÓN: De acuerdo con los criterios establecidos por R.D. 140/2003, aplicable a aguas de consumo humano, el agua se califica como NO APTA PARA EL CONSUMO por incumplimiento de los parámetros:

*Coliformes totales (aguas) y Colonias totales a 22°C.



[VOLVER](#)


Como estaba antes de comenzar






[Volver](#)

La Cadena Antigua y un Cangilón Viejo y uno (Nuevo con su Cadena). Unos 50 años de diferencia



[volver](#)

NUESTRO POZO CON SU NORIA



[Volver](#)

HORAS Y DINERO EMPLEADOS EL AÑO 2022

NORIA				MESAS			
MATERIALES		COSTES	TOTALES	MATERIALES		COSTES	TOTALES
3	CHAPA DE ACERO INOXIDABLE	121,6		HIERRO (ANGULOS DE 15/6)		350	
4	PLETINA DE ACERO INOXIDABLE	183,68		3 MAS (ANGULOS DE 15/6) + MAYAZO		136	
5	REDONDILLO DE ACERO INOXIDABLE	47,4		CEMENTO + GRAVILLA		130	
6	IVA	73,92		TOTAL		616	
7	PORTE	35					
8	TOTAL	461,6	461,6	BARNIZ + AGUARRAS + METAPLAS		36,95	
9	TORNIL + ARAND + TUERC + PASADOR (TODO EN ACERO IN)	120,43		CADENA + CANDADO + VARILLA		12,65	
10	MATERIAL DE JOSE	250		1 CARRETILLO		10	
11	TOTAL	370,43	370,43	MALLALATEX 15/21		25,48	
12	MADERA PARALOS LATERALES DE LOS CANGILONES	12,81		CEPILLO + ESTROPAJOS		3,7	
13	TORNILLOS PARA LA NORIA	3,61		5 TAPONES		1,47	
14	DISOLVENTE + BROCHAS	7,4		VARIOS MINIMOS		29	
15	AZADA + RASTRILLO + TORNILLOS	49,88		MARGUERA RIEGO JARDINERA		30	
16	TIRAFONDOS + ARANDELAS + TUERCAS	17,1		TOTAL		149,25	
17	BROCAS (5)	4,91					
18	BARNIZ	11,99					TOTALES
19	LLAVE DE TUBO + HOZ	11,08					616
20	TOTAL	118,78	118,78				149,25
21			TOTALES				765,25
22							
23	POZO DEL TIORRODRIGO TOTALES CUENTAS AÑO 2022						
24	TRABAJO REALIZADO POR DAVID (MEGAVALON)	0 EUROS		DINERO RECIBIDO	TOTAL DE LAS DOS CUENTAS		
25	TRABAJO REALIZADOS EN CARROZAS (EL RURRO)	0 EUROS		FUNDACION. ALLENDE	200	950,81	
26	VIAJES / GASOIL / ELECTRICIDAD (POR NOSOTROS)	0 EUROS		AYUNTAMIENTO	1000	765,25	
27					1200	1716,06	
28							
29				1716,1 - 1200 = 516,1	SALDO NEGATIVO DE - 516,1 EUROS		

HORAS DE TRABAJO REALIZADAS EN LA NORIA				HORAS DE TRABAJO REALIZADAS EN LAS MESAS			
TRABAJO	DIAS			TRABAJO	DIAS	PERSONA	HORAS
NORIA	3	ENCASQUILLADO REPARACION + PINTURA					
NORIA	2	DESMONTAJE Y MONTAJE		FABRICACION DE MESAS	1	3 X 4	12
MADERA	2	CORTAR LATERALES DE MADERA		FABRICACION DE MESAS	2	3 X 4	12
CHAPAS	2	CORTE DE CHAPAS CANGILONES		FABRICACION DE MESAS	3	3 X 4	12
CHAPAS	1	DOBLADO DE CHAPAS DE CANGILONES		FABRICACION DE MESAS	4	3 X 4	12
PLETINAS	2	FABRICACION DE CADENA		FABRICACION DE MESAS	5	3 X 4	12
CANGILON	1	MONTAGE PRIMER CANGILON		FABRICACION DE MESAS	6	3 X 4	12
FIJOS	2	CORTES DE REDONDILLOS + SOLDAR		FABRICACION DE MESAS	7	3 X 4	12
CANGILONES	2	CURVAR DE CHAPA DE CANGILONES		VARIOS	8	4 X 4	16
	1	MONTAGE DE CANGILONES		MONTAJE DE MESAS	9	3 X 4	12
PLETINAS	2	DOBLADO + SOLDAR PLETINAS		MONTAJE DE MESAS	10	3 X 4	12
CADENA	2	FABRICACION CADENA		MONTAJE DE MESAS	11	3 X 4	12
	1	MONTAGE DE CADENA EN EL POZO		CEMENTO EN MESAS	12	2 X 4	8
NORIA	2	DESGASTE DE LARGEROS		CEMENTO EN MESAS	13	2 X 4	8
	25	DIAS SOLO DE UNA PERSONA		CEMENTO EN MESAS	14	2 X 4	8
	5	5 HORAS EMPLEADAS AL DIA POR CADA UNO		CEMENTO EN MESAS	15	2 X 4	8
		5 POR 3 = 15 AL DIA		CEMENTO EN MESAS	16	2 X 4	8
25 DIAS POR	15 HORAS IGUAL	375 HORAS EMPLEADAS POR TRES PERSONA		CEMENTO EN MESAS	17	3 X 4	12
	375 HORAS	TRABAJADAS APROXIMADAMENTE		HORAS TRABAJA APROXIMADAMENTE			188

HORAS EMPLEADAS EN EL POZO DEL TIORRODRIGO EL AÑO 2022

375 + 188 = 563 HORAS EN LA NORIA Y LAS MESAS

APUNTES Y MEDIDAS DEL MATERIAL

- NORIA - POZO Tio Rodrigo

La Noria completa mide 9 mt

Canguilones - - - 20

Redondillo grueso - - - 35

Redondillo fino - - - 40

~~piezas laterales a reparar~~

2 chapas de 2 por 1 por 20

Pletinas 20 metros de 35/6

Redondillo de 10mm 12 metros

40 Tornillos de 8/40 *(cabeza redonda si puede ser)*

40 Tiron exagonales con avandala



[VOLVER](#)

EL Merendero





[volver](#)

**NO TE PIERDAS FOTOS, DOCUMENTOS Y VIDEOS EN
(RESTOS DEL TRABAJO DE TIORRODRIGO).**

EN LA PAGINA DE TAGARABUENA

tagarabuena.com

11/11/2023

lauren